




Legende

-  HQ 100 Istzustand (HWGK)
-  HQ 100 (Abflüsse nach Leppert Studie) Planzustand 2
-  "Eingriffsfläche" HQ 100 neu

Planungsgruppe 

Luisenstraße 7 D-79650 Schopfheim
Tel. (07622) 68847-0 Fax (07622) 68847-47

PROJEKT : Hochwasserschutz "Kleines Wiesental" / OT Enkenstein
BAUHERR: Stadt Schopfheim

BAUTEIL : "Eingriffsfläche" HQ 100 neu
 Lageplanausschnitt FIST Nr. 112

MASSTAB	GEZ.	NAME	DATUM	BLATTGR.	ZEICHNUNG-NR.
M. 1:1000	ro	GES.	Januar 2020	0,420x0,297 =0,125 qm	T16-13

Nachdruck oder sonstige Vervielfältigung nur mit ausdrücklicher Genehmigung durch die PLG Leppert Ing.-Büro GmbH, D-79650 Schopfheim