





**Legende**

-  HQ 100 Istzustand (HWGK)
-  HQ 100 (Abflüsse nach Leppert Studie) Planzustand 2
-  "Eingriffsfläche" HQ 100 neu

<p>Planungsgruppe </p> <p>Luisenstraße 7 D-79650 Schopfheim          Tel. (07622) 68847-0 Fax (07622) 68847-47</p>				
<p><b>PROJEKT :</b> Hochwasserschutz "Kleines Wiesental" / OT Enkenstein</p> <p><b>BAUHERR:</b> Stadt Schopfheim</p>				
<p><b>BAUTEIL :</b> "Eingriffsfläche" HQ 100 neu          Lageplanausschnitt FIST Nr. 73</p>				
MASSTAB	NAME	DATUM	BLATTGR.	ZEICHNUNG-NR.
M. 1:1000	GEZ. ro	Januar 2020	0,420x0,297 =0,125 qm	T16-13
	GES.			
Nachdruck oder sonstige Vervielfältigung nur mit ausdrücklicher Genehmigung durch die PLG Leppert Ing.-Büro GmbH, D-79650 Schopfheim				