




Legende

-  HQ 100 Istzustand (HWGK)
-  HQ 100 (Abflüsse nach Leppert Studie) Planzustand 2
-  "Eingriffsfläche" HQ 100 neu

Planungsgruppe 				
Luisenstraße 7 D-79650 Schopfheim Tel. (07622) 68847-0 Fax (07622) 68847-47				
PROJEKT : Hochwasserschutz "Kleines Wiesental" / OT Enkenstein				
BAUHERR: Stadt Schopfheim				
BAUTEIL : "Eingriffsfläche" HQ 100 neu Lageplanausschnitt FIST Nr. 40				
MASSTAB	NAME	DATUM	BLATTGR.	ZEICHNUNG-NR.
M. 1:1000	GEZ. ro	Januar 2020	0,420x0,297 =0,125 qm	T16-13
Nachdruck oder sonstige Vervielfältigung nur mit ausdrücklicher Genehmigung durch die PLG Leppert Ing.-Büro GmbH, D-79650 Schopfheim				