




Legende

-  HQ 100 Istzustand (HWGK)
-  HQ 100 (Abflüsse nach Leppert Studie) Planzustand 2
-  "Eingriffsfläche" HQ 100 neu

| | | | | | |
|---|------|------|-------------|--------------------------|---------------|
| <p>Planungsgruppe </p> <p>Luisenstraße 7 D-79650 Schopfheim Tel. (07622) 68847-0 Fax (07622) 68847-47</p> | | | | | |
| <p>PROJEKT : Hochwasserschutz "Kleines Wiesental" / OT Enkenstein</p> <p>BAUHERR: Stadt Schopfheim</p> | | | | | |
| <p>BAUTEIL : "Eingriffsfläche" HQ 100 neu Lageplanausschnitt FIST Nr. 2</p> | | | | | |
| MASSTAB | | NAME | DATUM | BLATTGR. | ZEICHNUNG-NR. |
| M. 1:1000 | GEZ. | ro | Januar 2020 | 0,420x0,297 =0,125 qm | T16-13 |
| | GES. | | | | |
| Nachdruck oder sonstige Vervielfältigung nur mit ausdrücklicher Genehmigung durch die PLG Leppert Ing.-Büro GmbH, D-79650 Schopfheim | | | | | |